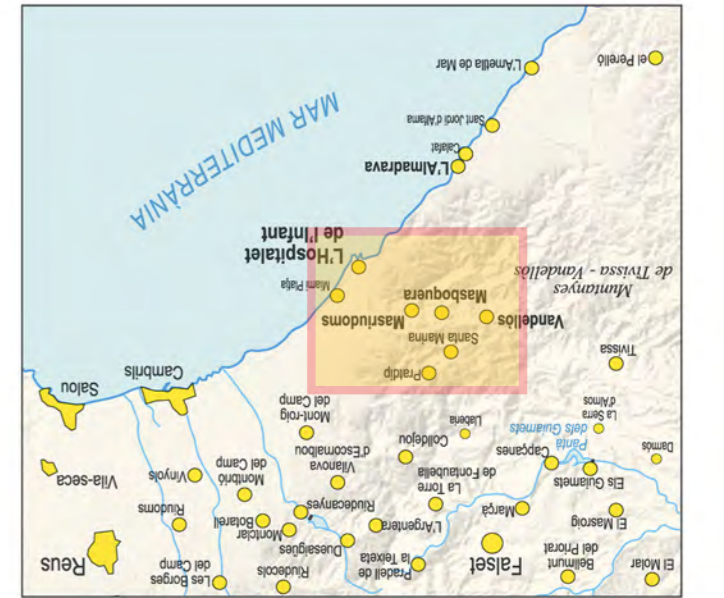



AJUNTAMENT Vandellòs i l'Hospitalet de l'Infant



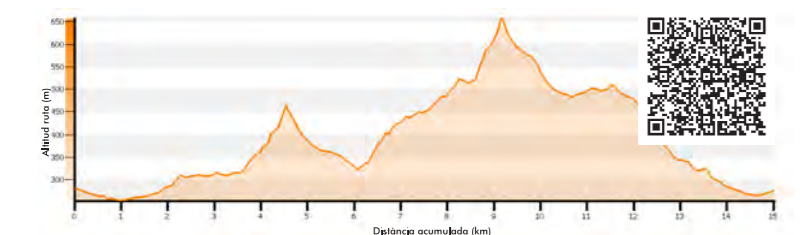
<p><b>9</b> L'Hospitalet de l'I. - Mola de Nadell - L'Hospitalet de l'I.</p> <p>13,30 km    605 m / 590 m    3 h 20 min</p>	<p><b>12</b> L'Hospitalet de l'I. - Bc. de Llària - L'Hospitalet de l'I.</p> <p>24,50 km    1027 m / 988 m    6 h 15 min</p>
<p><b>10</b> L'Hospitalet de l'I. - la Porrassa - L'Hospitalet de l'I.</p> <p>12,00 km    303 m / 280 m    3 h 00 min</p>	<p><b>13</b> L'Hospitalet de l'I. - Ermita de St. Roc - L'Hospitalet de l'I.</p> <p>11,30 km    273 m / 247 m    2 h 50 min</p>
<p><b>8</b> L'Hospitalet de l'I. - Cova de Nadell - L'Hospitalet de l'I.</p> <p>11,90 km    962 m / 960 m    2 h 50 min</p>	<p><b>11</b> L'Hospitalet de l'I. - Rojales - Torn - L'Hospitalet de l'I.</p> <p>13,60 km    193 m / 199 m    3 h 30 min</p>
<p><b>14</b> L'Hospitalet de l'I. - Vandellòs (Sender Local)</p> <p>13,00 km    345 m / 74 m    3 h 45 min</p>	

# Vandellòs i l'Hospitalet de l'Infant Senderisme



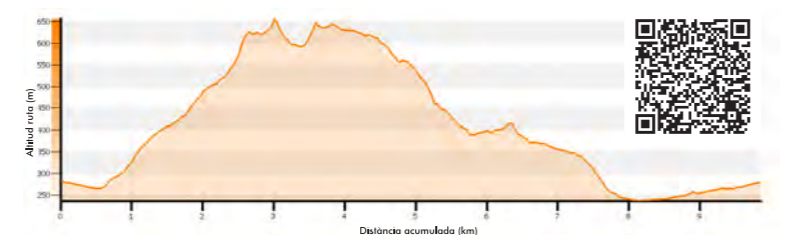
**1 Vandellòs - Figuerola - Genesies - Vandellòs**

15,20 km 590 m / 573 m 3 h 46 min



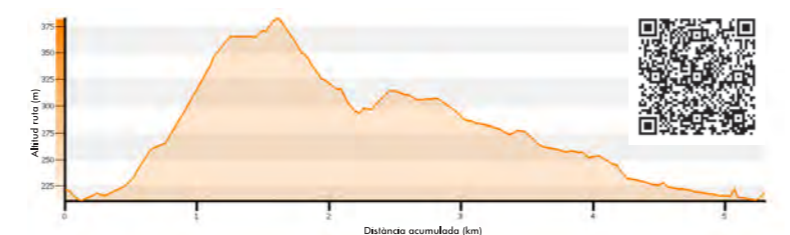
**3 Vandellòs - Castelló - Vandellòs**

9,90 km 510 m / 496 m 2 h 30 min



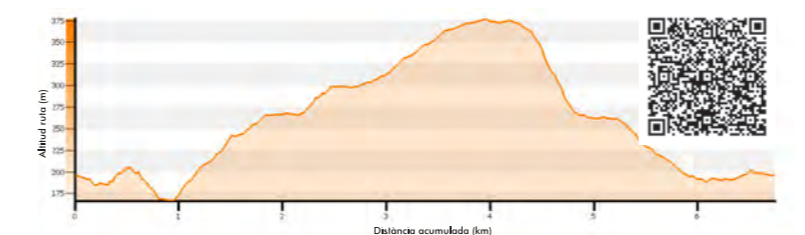
**5 Masboquera - Castelló - Masboquera**

5,40 km 186 m / 204 m 1 h 20 min



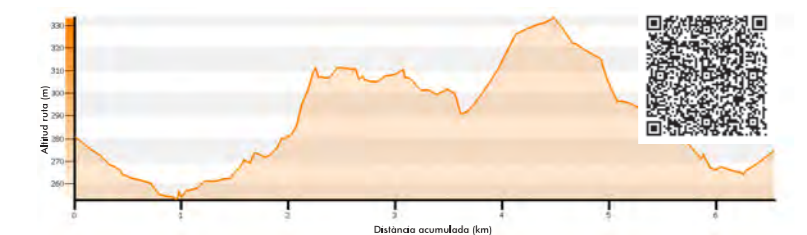
**7 Masriudoms - Coll de Mas Vell - Masriudoms**

6,80 km 220 m / 224 m 1 h 40 min



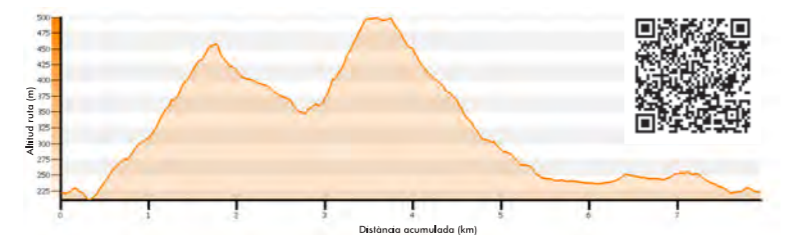
**2 Vandellòs - Remullà - Vandellòs**

6,70 km 114 m / 110 m 1 h 40 min



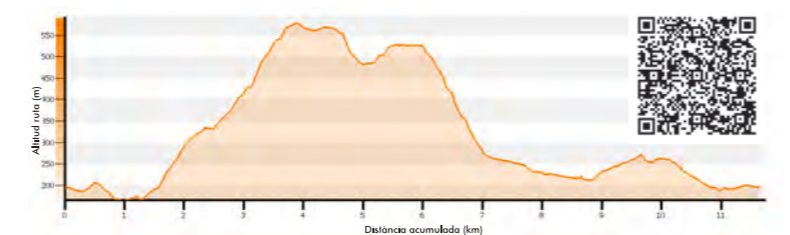
**4 Vandellòs - Masboquera - Vandellòs**

7,80 km 411 m / 413 m 2 h 00 min



**6 Masriudoms - P. del Pallars - Masriudoms**

11,70 km 534 m / 532 m 2 h 55 min



**Llegenda**

	Autopista, autovia		Carretera principal
	Carretera secundària		Sender
	Camí		Sender poc definit
	Ferrocarril ample europeu		Ferrocarril ample ibèric
	Límit comarcal		Límit terme municipal
	Corba de nivell mestra / intermitja		Cota altimètrica
	Barranc, torrent		Font permanent, estacional
	Edifici		Edifici en ruïnes

**Simbologia**

	Punt d'informació turística		Església, ermita
	Equipament sanitari		Equipament esportiu
	Estació de tren		Camp de golf
	Castell		Torre en ruïnes
	Caserola		Roca foradada
	Cova / Avenc		Zona escalada
	Punt d'inici / Continuat		Ruta circular / línia de distància
	GR - Sender de gran recorregut		Durada acumulada de pujada / de baixada
	PR - Sender de petit recorregut		Durada aproximada

**Escala 1 : 20.000**

Equidistància entre corbes de nivell: 20 m  
Projecció UTM ETRS89 Fus 31

